



# URLAUBSGUIDE.

INFORMATIONEN FÜR IHREN  
SOMMERURLAUB.

*Atem der Berge*

# HERZLICH WILLKOMMEN!

Wir freuen uns sehr, Sie in Warth-Schröcken begrüßen zu dürfen! Bei uns erwarten Sie zwei kleine Bergdörfer, die auf einer Seehöhe von 1.200 bis 1.500 Metern liegen und zusammen gerade einmal 400 Einwohner zählen. Selbst 700 Jahre nach der Besiedelung der Walser aus dem schweizer Kanton Wallis ist der Walser Charme spürbar. Warth-Schröcken ist traditionell und bescheiden geblieben, aber modern genug, um eine spannende Abwechslung zu garantieren.

In dieser Broschüre finden Sie nützliche Infos und Tipps, für Ihren Urlaub in Warth-Schröcken. Natürlich stehen wir Ihnen auch in den Tourismusbüros vor Ort gerne persönlich mit Rat und Tat zur Verfügung.

Wir wünschen Ihnen einen wunderschönen Urlaub!

Ihr Team von Warth-Schröcken Tourismus



Sarah



Verena



Jacqueline



Angela

# INHALT

<b>1</b> Warth-Schröcken	<b>4 – 5</b>
WALSERDORF WARTH	6 – 7
WALSERDORF SCHRÖCKEN	8 – 9
KULTUR AM TANNBERG	10 – 13
DIE SKILEGENDEN VON WARTH	14 – 17
.....	
<b>2</b> Inclusive-Cards	<b>18 – 23</b>
.....	
<b>3</b> Wandern	<b>24 – 25</b>
TANNBERG THEMENWEG & LECHWEG	26 – 27
DORFWEGE	28 – 29
NATURJUWEL KÖRBERSEE	30 – 31
GEFÜHRTE TOUREN	32 – 35
GEOCACHING	36 – 37
.....	
<b>4</b> Outdoor-Kompetenz	<b>38 – 39</b>
BIG 5	40 – 43
FAMILIENTIPPS	44 – 45
OUTDOORANBIETER	46 – 55
MOUNTAINBIKE & E-BIKE	56 – 57
.....	
<b>5</b> Resilienz & Entspannung	<b>58 – 61</b>
.....	
<b>6</b> Bergbahnen & Berghütten	<b>62 – 67</b>
.....	
<b>7</b> Essen & Trinken	<b>68 – 71</b>
.....	
<b>8</b> Ausflugstipps	<b>72 – 77</b>
.....	
<b>9</b> A-Z Info & Index	<b>78 – 83</b>

## WARTH-SCHRÖCKEN

Zwei ehemals kleine Bergbauerndörfer mit Walser Charme, umgeben von markanten Berggipfeln und atemberaubender Landschaft.



# WALSERDORF WARTH



**Warth am Arlberg – panoramareicher  
Hochsitz mit grenzenlosem Charme.**

Warth liegt idyllisch eingebettet auf 1.500 Meter Seehöhe, inmitten eines beeindruckenden Bergpanoramas. Sommer wie Winter ist der Walser Dorfcharakter des ehemaligen Bergbauerdorfes spürbar, welches bereits im 14. Jahrhundert von den Walsern aus der Schweiz besiedelt wurde. In einem Leben in ärmlichen Verhältnissen als Bergbauern gelang es den Menschen nach und nach, die alpine Landschaft zu formen und zu prägen.

Die frühen Entwicklungen des Tourismus Mitte der 1960er sowie die Skigebietsverbindung mit Lech Zürs haben dazu geführt, dass sich Warth heute als moderner Skiort mit der nötigen Infrastruktur und einem breiten Angebot an verschiedenen Unterkunfts-kategorien, allen voran mit familiengeführten Hotels der gehobenen Sterneklasse, präsentieren kann.



Auch im Sommer ist Warth am Arlberg ein idealer Ausgangspunkt für zahlreiche Unternehmungen in der wunderbaren Natur. Von familienfreundlichen Wanderungen bis hin zu anspruchsvollen Bergtouren und attraktiven Outdoor-Angeboten wie Wildwasserschwimmen wird einiges geboten.



# WALSERDORF SCHRÖCKEN



**Schröcken – ausgedehnte Höhen-  
siedlung in grandioser Bergkulisse.**

Auf einer Höhenlage zwischen 1.150 und 1.660 Metern erstreckt sich das Walserdorf Schröcken inmitten saftiger Alpmatten und schattigen Bergwäldern, umgeben von steilen Flanken in einem mächtigen Talkessel, welcher von sieben Hausbergen

umrandet wird. Auch Schröcken wurde im 14. Jahrhundert von den Walsern aus dem schweizer Kanton Wallis besiedelt und gilt bis heute neben Warth und Lech zu den höchstgelegenen Gemeinden Vorarlbergs. Bis in die jüngste Zeit bildeten Viehzucht und vor allem Milchwirtschaft die Existenzgrundlage.

Durch die damaligen Gasthäuser „Zum Ochsen“ (heute Hotel Gasthof Tannberg) und Gasthof „Widderstein“, den mehrjährigen Straßenausbau von Schoppernau über Schröcken bis nach Warth und das starke Engagement der Einheimischen konnte ab dem 19. Jahrhundert ein wachsender Fremdenverkehr mit Nächtigungsgästen, Sommer wie Winter, verzeichnet werden.



Bis heute hat Schröcken nichts von seinem Charme als Höhen-siedlung verloren und ist Teil des renommierten Skigebiets „Ski Arlberg“. Im Sommer findet man hier die nötige Erholung, ist doch die Natur rund um Schröcken nahezu unberührt. Zahlreiche Bergtouren und Wanderungen inmitten von Naturjuwelen, sowie abwechslungsreiche Outdoorabenteuer runden einen Urlaub in Schröcken perfekt ab.



# KULTUR AM TANNBERG

Die Gemeinden Warth und Schröcken sowie das gesamte Tannberggebiet sind geprägt von der Walser Kultur. Altherwürdige Baudenkmäler, stattliche Walser Heimaten sowie hochgehaltenes Brauchtum und insbesondere die weiterhin lebendige Sprache „s'Walserdütsch“ zeugen von der Besiedelung durch die Walser aus dem Kanton Wallis in der Schweiz.

## ALPMUSEUM „UF'M TANNBERG“.

Das Alpmuseum „Uf'm Tannberg“ ist das erste seiner Art in Vorarlberg und nur zu Fuß über schöne und familiengerechte Wanderwege von Schröcken, Warth oder Lech aus erreichbar. Bis 1998 wurde die Alpsennerei bewirtschaftet. Heute zeigt es anhand zahlreicher Exponate das Leben auf der Alp von vor 500 Jahren bis heute.

### Information & Öffnungszeiten:

[www.alpmuseum.at](http://www.alpmuseum.at)

+43 5519 267-10

Gruppenführungen sind jederzeit auch außerhalb der Öffnungszeiten buchbar.



## AUSSTELLUNG „WARTHER SKIGESCHICHTE“.

Einige Meilensteine der Skigeschichte Warth:

- 1894: Pfarrer Johann Müller bringt die ersten Ski nach Warth.
- 1926: Otto Fritz gründet die Skischule.
- 1954: Der erste Skilift in Warth wird errichtet.
- 1972: Wiltrud Drexel gewinnt die erste olympische Bronze Medaille.
- 1988: Hubert Strolz gewinnt bei den Olympischen Winterspielen Gold und Silber.
- 2013: Nach 41 langen Diskussionsjahren erfolgt die Anbindung an den Arlberg.
- 2022: Johannes Strolz (Sohn von Hubert Strolz) gewinnt bei den Olympischen Winterspielen 2x Gold und 1x Silber.

Die Ausstellung „Warther Skigeschichte“ kann täglich im Foyer des Tourismusbüros Warth besichtigt werden.



## TRACHTENVEREINE WARTH UND SCHRÖCKEN.

Die Tannberg-Tracht wird von den Einheimischen aus Schröcken, Warth und Lech an Feiertagen und besonderen Anlässen mit Stolz getragen.

Wie alle Trachten hat auch die Tannberg-Tracht Besonderheiten, an denen man die Eigenheiten des Trägers ablesen kann. So weisen zum Beispiel weiße Strümpfe bei Männern auf deren Ungebundenheit hin, während blauen Strümpfe einen verheirateten Mann kennzeichnen.

## KINDERTRACHTENGRUPPE SCHRÖCKEN.

Gekleidet in ihren eigens angefertigten Minitrachten geben sie ihre einstudierten Tänze und Lieder zum Besten. Platzkonzerte mit dem Musikverein oder Auftritte beim Warther Weihnachtsmarkt zählen zu ihrem Fixprogramm.



## MUSIKVEREIN SCHRÖCKEN.

Unter dem Leitspruch „Harmonie hält uns zusammen, Harmonie hält uns vereint“ wurde der Musikverein 1962 gegründet. Zu ihren Auftritten zählt das jährliche Jahreskonzert sowie Platzkonzerte und Unterhaltungsabende in Schröcken. Die Tracht unterscheidet sich etwas von der Tannberg-Tracht und wird von den Musikvereinen in Lech und im Kleinwalsertal ebenfalls getragen.



## ALPHORNGRUPPE WARTHERHORN.

Die 2015 gegründete Alphorngruppe „Wartherhorn“ aus Warth zählt elf fixe Mitglieder, die einen wahren Augen- und Ohrenschmaus darstellen. Zu hören und sehen ist die Gruppe bei kirchlichen Feiertagen, besonderen Anlässen und Veranstaltungen.



Veranstaltungen mit unseren Vereinen können Sie dem Wochenprogramm entnehmen.

# DIE SKI- LEGENDEN VON WARTH



OLYMPIAFEIER VON JOHANNES STROLZ  
AM 3. APRIL 2022 IN WARTH.

HUBERT STROLZ, WILTRUD DREXEL UND JOHANNES STROLZ



## › Wiltrud Drexel, Geb. 1950.

Die Dame reiht sich als Erste in die Warther Olympia-Erfolgsgeschichte ein. Heute lebt sie immer noch in Warth und führt ihre eigene Pension auf deren Fassade sie stolz die Olympiaringe präsentiert.



### IHRE GRÖSSTEN ERFOLGE IM ÜBERBLICK.

- › Gewinn des Abfahrtsweltcups 1968/69.
- › Bronzemedaille im Riesentorlauf bei den Olympischen Winterspielen 1972 in Sapporo (Japan).
- › Bronzemedaille in der Abfahrt bei der Weltmeisterschaft 1974 in St. Moritz (Schweiz).
- › 5 Abfahrtsiege im Weltcup und weitere 22 Podestplätze.
- › Viermal Österreichische Meisterin.

## › Hubert Strolz, Geb. 1962.

Genau 34 Jahre bevor sein Sohn Johannes seine eigene Erfolgsgeschichte schrieb, gewann Hubert Strolz 1988 in Calgary olympisches Gold und Silber. Heute lebt er zusammen mit seiner Frau Birgit im Haus Hubertus, wo Birgit die Gäste betreut und Hubert Landwirt aus Leidenschaft ist.



### SEINE GRÖSSTEN ERFOLGE IM ÜBERBLICK.

- › Gewinn der Europacup-Gesamtwertung 1981/82.
- › Erstes Weltcuppodest 1984 in Adelboden (Schweiz).
- › Goldmedaille in der Kombination und Silber im Riesenslalom bei den Olympischen Winterspielen 1988 in Calgary (Kanada).
- › Über 30 Podiumsplätze sowie ein Weltcupsieg.

## › Johannes Strolz, Geb. 1992.

Nach zwei Jahren in der Skihauptschule Schruns, schaffte es Johannes auf das Skigymnasium in Stams. Von dort an folgten erste Erfolge.

### SEINE GRÖSSTEN ERFOLGE IM ÜBERBLICK (BIS 2022-23).

- › Bronzemedaille im Super-G bei der Junioren-WM 2012 in Roccaraso (Italien).
- › Gewinn der Europacup-Gesamtwertung 2017/18.
- › Erstes Weltcuppodest beim Slalom am 09. Jänner 2022 in Adelboden (Schweiz) mit Startnummer 38.
- › 5. Platz beim Slalom in Kitzbühel (Tirol - Österreich) am 22. Jänner 2022.

### OLYMPIAMÄRCHEN 2022.

Die Olympischen Winterspiele 2022 in Beijing (Peking) wurden zu seinem großen Auftritt.

- › Der fünfte Platz im Abfahrtsrennen am 10. Februar 2022 war die Basis für den späteren Gewinn der Goldmedaille in der Alpinen Kombination.
- › Silbermedaille im Olympia-Slalom am 16. Februar 2022.
- › Goldmedaille im Teambewerb am 20. Februar 2022.



## INCLUSIVE-CARDS

Die Inclusive-Cards der Region Warth-Schröcken sind Ihre persönlichen Eintrittskarten in eine Welt voller Bergerlebnisse.

# WARTH CARD



## FÜR GÄSTE AUS WARTH.

Die Warth Card erhalten Gäste aus Warth bereits ab der ersten Übernachtung für die Dauer ihres Aufenthaltes. Sie ist kostenlos und entweder bei Ihrem Vermieter in Warth oder gegen Vorlage des Meldeblatts auch im Tourismusbüro Warth erhältlich.

## FOLGENDE LEISTUNGEN SIND INKLUDIERT.

- ✓ Benützung des Steffisalp-Express in Warth
- ✓ Blauer Wanderbus zwischen Hochkrumbach, Lech, Stubenbach, Zug, Zürs und Oberlech
- ✓ Bregenzerwaldbus (Linie 852) zwischen Schröcken Unterboden und Lech Schlosskopf
- ✓ Lechtalbus (Linie 110 und 111) von Lech Schlosskopf über Warth bis Elbigenalp, sowie von Steeg bis Kaisers
- ✓ (Vergünstigte) Teilnahme an geführten Wanderungen und Bergtouren laut Wochenprogramm
- ✓ Ermäßigungen bei Warth Card Partnerbetrieben



## GÜLTIGKEIT & WEITERE INFOS.

Die Warth Card ist gültig im Zeitraum von Juni bis Oktober.



# LECH CARD



## FÜR GÄSTE AUS WARTH.

Gäste aus Warth haben zusätzlich die Möglichkeit, die Lech Card zu kaufen. Sie ist ab 1 Übernachtung in Warth, für eine Laufzeit von 2, 4, 7, 14 oder 21 Tage erhältlich. Sie ist bei Ihrem Vermieter oder gegen Vorlage des Meldeblatts im Tourismusbüro Warth erhältlich.

## FOLGENDE LEISTUNGEN SIND INKLUDIERT.

- ✓ Benützung des Steffisalp-Express in Warth
- ✓ Benützung aller Sommerbergbahnen in Lech Zürs
- ✓ Blauer Wanderbus zwischen Hochkrumbach, Lech, Stubenbach, Zug, Zürs und Oberlech
- ✓ Bregenzerwaldbus (Linie 852) zwischen Schröcken Unterboden und Lech Schlosskopf
- ✓ Lechtalbus (Linie 110) von Lech Schlosskopf über Warth bis Elbigenalp
- ✓ Eintritt/Maut in das Zugertal inkl. Busfahrt zum Spullersee und Formarinsee
- ✓ (Vergünstigte) Teilnahme an geführten Wanderungen und Touren laut Wochenprogramm
- ✓ Teilnahme an Familien- und Abenteuerprogrammen
- ✓ Eintritt in das Waldschwimmbad Lech
- ✓ Skyspace-Lech Führung
- ✓ Eintritt in das Lechmuseum Huber Hus
- ✓ Bergfrühstück auf der Kaltenberghütte
- ✓ Erlebnis-Abend Rüfikopf
- ✓ 1 Stunde Bowling im sport.park.lech
- ✓ Golfakademie Lech - Tagesfee bei der Übungsanlage
- ✓ Nutzung der Bücherei Lech
- ✓ E-Trail Park Stuben
- ✓ Schwimmtraining für Kinder
- ✓ Ermäßigungen bei Lech Card Partnerbetrieben

## GÜLTIGKEIT, PREISE & WEITERE INFOS.

Die Lech Card ist gültig im Zeitraum von Juni bis Oktober.



# BREGENZER- WALD GÄSTE-CARD



## FÜR GÄSTE AUS SCHRÖCKEN.

Ab 3 Übernachtungen erhalten Gäste aus Schröcken die Gäste-Card Bregenzerwald & Großes Walsertal. Diese ist die kostenlose Eintrittskarte zu vielen Bergerlebnissen im Bregenzerwald, Großen Walsertal sowie in Warth und ist für die gesamte Dauer des Aufenthaltes gültig. Sie ist direkt bei Ihrem Vermieter erhältlich.

## FOLGENDE LEISTUNGEN SIND INKLUDIERT.

- ✓ Benützung des Steffisalp-Express in Warth
- ✓ Benützung der Bergbahnen im Bregenzerwald und Großen Walsertal (Diedamskopf, Mellaubahn, Seilbahn Bezau, Bergbahnen Andelsbuch, Uga Express Damüls, Seilbahnen Sonntag, Seilbahnen Faschina)
- ✓ Bregenzerwaldbus bis Dornbirn und Bregenz, bis Lech Schlosskopf und von Hittisau nach Balderschwang
- ✓ Blauer Wanderbus zwischen Hochkrumbach Salober und Lech (Zug Mautstelle)
- ✓ Landbus Großes Walsertal bis Thüringen
- ✓ Eintritt in die Freischwimmbäder im Bregenzerwald (Schoppertnau, Au, Mellau, Bezau, Schwarzenberg, Egg, Hittisau)
- ✓ (Vergünstigte) Teilnahme an geführten Wanderungen und Bergtouren laut Wochenprogramm
- ✓ Diverse Vergünstigungen bei ausgewählten Partnerbetrieben



## GÜLTIGKEIT.

Die Gäste-Card Bregenzerwald & Großes Walsertal ist gültig im Zeitraum vom 01.05. bis 31.10.



WEITERE INFOS.



## WANDERN IN WARTH-SCHRÖCKEN

Postkartenblicke  
und Gänsehautmomente  
in naturbelassener Kulisse  
- Eindrücke die ein Leben  
lang anhalten.

# TANNBERG THEMENWEG

Der Themenweg erzählt von der Besiedelung der drei Orte Warth, Schröcken und Lech sowie über das Leben und die Arbeit der Walser am Tannberg.

Auf 57 Stationen erzählt der Wanderweg in Form von sogenannten „hölzerner Zeugen“ über die Geschichte der Walser.

## ETAPPENTIPPS.

### ▲ Warth – Hochkrumbach – Schröcken

Von Warth über die alte Salzstraße zum Kalbelese, runter zum Witele und über Nesslegg nach Schröcken.

GEHZEIT: ca. 4 h

### ▲ Schröcken – Lech

Von Schröcken über die Alpe Felle zur Alpe Batzen und dem Alpmuseum, durch das Auenfeld zur Gaisbühelalpe und weiter nach Oberlech.

GEHZEIT: 3,5 h

### ▲ Lech – Bürstegg - Wanghus

Von Oberlech zur Gaisbühelalpe/Auenfeld, bei der Wegkreuzung rechts nach Bürstegg und dann abwärts zum Wanghus.

GEHZEIT: 3 h



## BUCHTIPP. „AUF DEN SPUREN DER WALSER.“

Um die Tour begreifbar zu machen, wurde ein Wanderführer in Form eines Buches kreiert. Das Buch ist in den Tourismusbüros Warth, Schröcken und Lech erhältlich.

# Lechweg

Als einer der letzten Wildflüsse Europas zählt der Lech zu einer wahren Besonderheit. Ebenso besonders ist der Lechweg, der sich sanft an den Flussverlauf anschmiegt und so einzigartige Einblicke in die Wildlandschaft ermöglicht.

Von der Quelle beim Formarinsee in Vorarlberg bis hin zum Lechfall in Füssen verbindet der Weg auf insgesamt 125 km zwei Länder und fünf Regionen. Entlang des gesamten Weges erwarten Sie zahlreiche Highlights zum Bewundern und Erleben.

Jede Tourismusregion bietet charmante Unterkünfte, die Sie während Ihrer Tour willkommen heißen.



## TIPPS.

### 🌀 Gepäcktransport

Der Lechweg-Shuttle transportiert Ihr Gepäck zur nächsten Unterkunft.

### 🌀 Lechschleifen

Um die wundervolle Natur links und rechts vom Lechweg zu entdecken lohnt sich ein Abstecher auf die Lechschleifen.

### 🌀 Lechweg Kartenmaterial

Wanderkarten und Wanderführer zum Lechweg sind in den Tourismusbüros erhältlich.

[www.lechweg.com](http://www.lechweg.com)

# DORFWEGE

## WARTH

### SICHTBAR.

Ausgehend vom Ortszentrum (Tourismusbüro) führt der Weg zur Kirche und dem Walserhus, das im typischen Walser Stil errichtet wurde. Mit herrlichem Ausblick auf das Berg-Wahrzeichen Widderstein führt der Weg unterhalb der Hauptstraße bis zum Wellnesshotel Warther Hof. Dann über die Straße und rechts neben dem Hotel Steffisalp zur Parzelle Wolfegg. Oberhalb von Warth führt der Weg zurück zum Dorfzentrum.

**TIPP.** Werfen Sie einen Blick auf die Sichtbar-Tafeln, welche entlang des Weges aufgestellt sind. Darauf zu sehen sind Ansichten aus früheren Zeiten die so ausgerichtet sind, dass Sie sie mit heute vergleichen können. Vom Dorfzentrum aus empfiehlt sich außerdem ein Abstecher rund um den idyllischen Seebachsee.

### START/ZIELPUNKT:

Wanderstartplatz am Dorfplatz in Warth  
(vor dem Tourismusbüro)

### GEHZEIT:

ca. 1 h

### SCHWIERIGKEIT:

leicht



## SCHRÖCKEN

### EINSICHTEN & AUSSICHTEN.

Ausgehend von der Kirche in Schröcken führt der Weg entlang der kurvenreichen alten Bundesstraße, die interessante Geschichten aus früheren Zeiten erzählt. Der Weg zweigt rechts ab und führt zur Gletschermühle, ein Relikt der Eiszeit, die durch die Kraft des Wassers geformt wurde.

Nach dem Überqueren der Brücke über den wilden Fellbach gelangt man zur Alpe Felle. Von hier können Sie einen einmaligen Blick auf das ganze Dorf und die 7 Grenzberge rund um Schröcken genießen. Vorbei an der alten Alpe Felle führt der Weg zurück ins Dorfzentrum.

**TIPP.** An fünf Stationen entlang des Weges erfahren Sie interessante Einsichten über den jeweiligen Platz.

### START/ZIELPUNKT:

Wanderstartplatz am Dorfplatz in Schröcken  
(vor dem Tourismusbüro)

### GEHZEIT:

ca. 1 h

### SCHWIERIGKEIT:

leicht



# NATURJUWEL KÖRBERSEE

Am 26. Oktober 2017 wurde der Körpersee in der ORF Erfolgsshow „9 Plätze 9 Schätze“ zum schönsten Platz Österreichs gewählt!

Auf 1.656 Meter Seehöhe im Gemeindegebiet Schröcken gelegen, umrahmt von einer einzigartigen Bergkulisse befindet sich ein dreieinhalb Hektar großer und acht Meter tiefer Bergsee – der Körpersee. Weit und breit gibt es keine Straße, denn dieser Ort ist im Sommer nur zu Fuß erreichbar. Im Winter führt ein Winterwanderweg, eine Langaufloipe sowie die Skipiste zum Naturjuwel.

Dabei hätte es einmal ganz anders kommen können: Als das Hotel im Jahre 1930 am Körpersee von Tourismuspionier Franz Xaver Strolz eröffnet wurde, war eine wintersichere Straße von Schröcken nach Lech geplant. Der Ausbruch des zweiten Weltkrieges verhinderte jedoch diesen Straßenbau. Diese Pläne wurden danach nie wieder aufgenommen. Bis heute ist der See Naturschutzgebiet.



## WANDERWEGE ZUM KÖRBERSEE.

Von Schröcken/Dorfzentrum - Alpe Felle - Gletschermühle - Alpe Batzen	1,5 h	Ⓟ Ⓡ
Von Schröcken/Nesslegg	¾ h	Ⓡ
Vom Hochtannbergpass - Kalbelesee	¾ h	Ⓟ Ⓡ
Von Warth - Auffahrt Steffisalp-Express - Saloberkopf	2 h	Ⓟ Ⓡ
Von Lech/Oberlech - Auenfeld	2,5 h	Ⓡ

Ⓟ = Parkmöglichkeit vorhanden

Ⓡ = Bushaltestelle





# GEFÜHRTE TOUREN

Wöchentlich gibt es ein abwechslungsreiches Programm an geführten Touren. Die einheimischen Bergführer begleiten Sie über sattgrüne Bergwiesen und genießen mit Ihnen die Weite auf den Berggipfeln.

## KRÄUTER MIT ALLEN SINNEN.

Kräuterpädagogin Katharina taucht mit Dir in die Kräuterwelt von Warth-Schröcken ein. Während du durch die wundervolle Berglandschaft wanderst, wirst du nebenher zum „Kräuterprofi“.

**GESAMTGEHZEIT: ca. 5 h | SCHWIERIGKEIT: leicht**

## WARTH-SCHRÖCKEN KENNENLERNEN.

Nach der Auffahrt mit dem Steffisalp-Express wandern wir zur ehemaligen Walsersiedlung Bürstegg. Weiter durch das idyllische Auenfeld zum Körpersee. Anschließend besuchen wir das Alpmuseum uf'm Tannberg und folgen dem Weg ins Ortszentrum von Schröcken. Mit dem Bus geht's zurück nach Warth.

**GESAMTGEHZEIT: ca. 4,5 h | SCHWIERIGKEIT: einfach**

## SONNENUNTERGANGSTOUR HÖFERSPITZE.

Über weitläufige Hügel führt uns der Weg am Grat entlang durch ein Meer an verschiedenen Blumen und Sträuchern zum Gipfel, wo wir mit einem der schönsten Sonnenuntergänge belohnt werden.

**GESAMTGEHZEIT: ca. 2,5 - 3 h | SCHWIERIGKEIT: mittel**

## SONNENAUFANGSTOUR WARTHERHORN.

Frühaufsteher kommen bei dieser Tour voll auf ihre Kosten. Während sich der Himmel bunt verfärbt und die ersten Sonnenstrahlen aufblitzen, tanken wir neue Kraft und atmen die Frischluft tief ein.

**GESAMTGEHZEIT: ca. 3 - 4 h | SCHWIERIGKEIT: mittel**

**TIPP.** Bergfrühstück auf der Hochalphütte (Reservierung notwendig, T +43 5583 4250).



## BERGTOUR WIDDERSTEIN.

Wir wandern zwischen wilden Blumen und Almkräutern zum Felseinstieg und folgen dann den Markierungen zum Gipfelgrat. Nun geht's dem teils ausgesetzten Grat entlang zum Gipfelkreuz, wo wir einen atemberaubenden Rundumblick genießen.

**GESAMTGEHZEIT: ca. 5 h | SCHWIERIGKEIT: schwer**

## BERGTOUR BIBERKOPF.

Über sattgrüne Felder und blühende Wiesen wandern wir bergwärts und erreichen den Felseinstieg wo Trittsicherheit und Schwindelfreiheit gefragt sind. Den Weitblick am Gipfel atmen wir tief ein und lernen das Gefühl von Gipfelglück kennen.

**GESAMTGEHZEIT: ca. 5 h | SCHWIERIGKEIT: schwer**

## BERGTOUR BRAUNARLSPITZE.

Die Braunarl - der höchste Berg im Bregenzerwald. Die Tour führt über schmale Pfade zum Felseinstieg wo wir uns über teils ausgesetzte Stellen bergwärts bewegen. Am Gipfelkreuz angelangt, beobachten wir glücklich das Schauspiel der Wolken im Wind und steigen danach südseitig zum Butzensee ab.

**GESAMTGEHZEIT: ca. 8 h | SCHWIERIGKEIT: schwer**



### SEVEN SUMMITS TOUR SCHRÖCKEN.

Jedes Jahr im September laufen rund 300 Teilnehmer für einen guten Zweck - für die Hilfsorganisation ROKPA - über die 7 Grenzberge von Schröcken. 7 Gipfel - 48 km - 4.300 Höhenmeter  
[www.7berge.at](http://www.7berge.at) | [www.rokpa.org](http://www.rokpa.org)

# GEFÜHRTE BIKE & HIKE TOUREN.

Die Kombination aus Mountainbike und Wandern bietet zwei Bergerlebnisse in einem. Outdoorfans kommen umweltfreundlich und schnell in die Berge und ersparen sich lange Zu- und Abstiege.

## BIKE & HIKE TOUR ZITTERKLAPFEN.

Vom Tourismusbüro Au im Bregenzerwald fahren wir mit dem E-Bike bis zur Annalperau-Alpe und starten dort die anspruchsvolle Bergtour. Über die Steinkare geht's zum Felseinstieg. Nun steigen wir über die Ostscharte zum Grat und erreichen in Kürze das Gipfelkreuz. Ein herrliches Gefühl.

GEHZEIT AUFSTIEG: ca. 3,5 h | SCHWIERIGKEIT: schwer

## BIKE & HIKE TOUR JUPPENSPIITZE.

Von Schröcken fahren wir mit dem E-Bike über die Batzenalpe zum Ausgangspunkt der Bergtour. Die Juppenspitze wird sehr wenig begangen, nicht zuletzt, da der Weg in vielen Wanderkarten nicht zu finden ist – also ein richtiger Geheimtipp den Sie sich nicht entgehen lassen sollten.

GEHZEIT AUFSTIEG: ca. 1,5 - 2 h | SCHWIERIGKEIT: mittel



TERMINE, ANMELDUNG & WEITERE INFOS.



# GEOCACHING

Geocaching ist die moderne Form der Schatzsuche. In der Tannbergregion stehen Ihnen drei überaus attraktive aber auch anspruchsvolle Geocaching-Touren zur Verfügung.

Die Touren sind themenbezogen und widmen sich den Bereichen Sport, Natur und Kultur. So folgen Geocacher auf der Runde „Pfarrer Müller und das weiße Gold“ den Spuren jenes Geistlichen, der 1894 den Skisport in die Region brachte. Bei der Tour „Walserdorf & Naturjuwelen“ spüren Geocacher den Walsern und ihrer Geschichte nach und lernen auf der Tour „Gipt's das?“ das einzigartige Naturschutzgebiet Gipslöcher mit über 1.000 Dolinen näher kennen.



## BEVOR ES LOSGEHT.

- Registrieren Sie sich unter [www.geocaching.com](http://www.geocaching.com) - hier finden Sie sämtliche Informationen über das Geocaching sowie zu den drei Touren von Warth, Schröcken und Lech.
- Den Geocaches sind Geokoordinaten zugeordnet, die mit einem GPS Gerät oder mit einem GPS-fähigen Smartphone (Geocaching-App ist kostenpflichtig!) gesucht werden können.
- Holen Sie sich die Stempelkarten für die drei Touren in den Tourismusbüros ab.
- Die Stempelpässe müssen bei ausgewählten Caches gestanzt werden. Gegen Vorlage des voll ausgestanzten Stempelpasses erhalten Sie in den Tourismusbüros Warth, Schröcken oder Lech die überaus beliebte „Tannberg-Coin“ für Ihre Bemühungen.

## ➤ Tour 1 Warth.



### PFARRER MÜLLER UND DAS WEISSE GOLD.

Die sportliche Tour führt Geocacher über wunderschöne Almen und erzählt dabei interessante Geschichten über den Skipionier Pfarrer Müller.

LÄNGE: ..... 11,8 km  
HÖHENUNTERSCHIED: ..... ↑ 317 hm, ↓ 692 hm  
DAUER: ..... ca. 4 h  
HIGHLIGHT: ..... Höhenwanderung, Simmelkapelle  
TANNBERG-COIN: ..... Sport (rot)

## ➤ Tour 2 Schröcken.



### WALSERDORF UND NATURJUWELEN.

Die kulturelle Tour mit Geschichten über die Walser führt den Geocacher vorbei an den schönsten Naturschauplätzen.

LÄNGE: ..... 6,7 km  
HÖHENUNTERSCHIED: ..... ↑ 190 hm, ↓ 445 hm  
DAUER: ..... ca. 2 h  
HIGHLIGHT: ..... Körpersee, Gletschermühle  
TANNBERG-COIN: ..... Kultur (blau)

## ➤ Tour 3 Lech.



### GIPT'S DAS?

Die Natur-Tour führt den Geocacher durch das Naturschutzgebiet Gipslöcher sowie rund um die schönsten Plätze von Oberlech.

LÄNGE: ..... 4 km  
HÖHENUNTERSCHIED: ..... ↑ 187 hm, ↓ 187 hm  
DAUER: ..... ca. 1,5 h  
HIGHLIGHT: ..... Gipslöcher  
TANNBERG-COIN: ..... Natur (grün)

## OUTDOOR-KOMPETENZ

Den Besten auf der Spur – bei uns sind absolute Profis am Werk. Mit ihrer Begleitung sitzt alles – also, auf zu neuen Abenteuern.

# BIG5



Du suchst eine neue Herausforderung? Dann versuch dich doch an den Outdoor BIG5 in Warth-Schröcken. Die fünf Outdoor-Abenteuer werden in verschiedenen Schwierigkeitsstufen angeboten und eignen sich somit für die Großen sowie für die Juniors.

Unsere Outdooranbieter bieten wöchentlich fixe Termine der jeweiligen Abenteuer laut Wochenprogramm an. Natürlich kannst du auch individuell Termine direkt mit den Anbietern vereinbaren.

## FLYING-FOX.

Wer träumt nicht vom Fliegen? Rasant geht's über wilde Schluchten in schwindelnder Höhe. Mit atemberaubenden Aussichten erlebt man an den Seilrutschen „fliegend“ ein unvergessliches Abenteuer, von dem man noch lange erzählen wird.

## WILDWASSERSCHWIMMEN.

Rücklings im Wildwasser treibend, erlebt man die Kraft dieses Elements direkt am eigenen Leib. Sprünge in natürliche, türkisfarbene Pools und kristallklares Wasser erwarten dich. Genieße dieses einmalige Naturerlebnis.



## ABENTEUERPARK SCHRÖCKEN.

Der Abenteuerpark ist ein Hochseilgarten am Fels, über dem Wasser und in der Luft. 42 Seilparcours, 4 Flying-Fox Bahnen und mehr sorgen für die nötige Abwechslung und sind ein Hit für die ganze Familie.



## CANYONING.

Kristallklares Wasser, einmalige Natureindrücke, Rutschbahnen und unzählige Wasserfälle erwarten dich bei den faszinierenden Canyoningtouren. Nach dem Trockentraining geht es, ausgerüstet mit Neoprenanzug, Klettergurt und Helm, in ein unvergessliches Abenteuer.



## KARHORN-KLETTERSTEIG.

Der Panoramaklettersteig ist in 2 Teile aufgeteilt:

### Ostgrat im Schwierigkeitsgrad A/B bis C.

Auffahrt mit dem Steffisalp-Express, ca. 45-minütige Wanderung zum Einstieg. Der Ostgrat führt bis zum Gipfel des Karhorn, von wo man über den Wanderweg absteigen kann. Der Ostgrat eignet sich auch für Familien.

**Gehzeit ab Einstieg:** ca. 2 h

### Westgrat im Schwierigkeitsgrad B/C bis D.

Ab dem Gipfel startet der Westgrat, der für ambitionierte Kletterer geeignet ist.

**Gehzeit ab Gipfel:** ca. 1 h



# FAMILIENTIPPS



## WANDERPASS FÜR KINDER.

Für alle Wanderkids ab dem Laufalter für nur € 5,00 im Tourismusbüro erhältlich. **So funktioniert's:** Erkunde die verschiedenen Stationen im Wandergebiet Warth-Schröcken, sammle vier Stempel und hol dir gegen Vorlage des vollen Stempelpass eine tolle Überraschung im Tourismusbüro ab.

## GRILLPLÄTZE.

Die idyllisch gelegenen Grillplätze können öffentlich und kostenlos genutzt werden. Grillrost und Holz stehen zur Verfügung.

### 1. Grillplatz Schröcken-Unterboden:

In der Nähe des Abenteuerparks Schröcken, direkt an der Bregenzerache. Abkühlung im Sommer ist garantiert.

### 2. Grillplatz Jägeralpe:

Hinter dem Hotel Jägeralpe, direkt an einem kleinen Bach der zum Spielen einlädt.

### 3. Grillplatz am Lech:

In Warth-Teschenberg, direkt am Lech Fluss. Ideal gelegen um an heißen Tagen eine Abkühlung zu genießen.

### 4. Grillplatz Schrofenswies:

In Warth-Lechleiten, direkt beim Klettergarten Schrofenswies.

### 5. Kinderklettern in Schröcken:

Ein Kletterabenteuer am natürlichen Fels. Mit Helm und Klettergurt ausgestattet lernen die Kids Abseilen, gesichertes Klettern und die wichtigsten Kletterknoten.

**Weitere Infos:** Alpinschule Schröcken (siehe S. 46)

### 6. Ruderbootfahren am Körbersee:

Nach einer einfachen und familiengerechten Wanderung zum Körbersee (auch für Kinderwagen geeignet) stehen die Boote zum gemütlichen rudern im Bergsee bereit.

### 7. Murmele Klettersteig in Lechleiten:

Der Murmele Klettersteig befindet sich im Klettergarten Schrofenswies. Hier können bereits die Kleinsten erste Erfahrungen sammeln. Mit Klettererfahrung kann man den Klettergarten selbständig begehen, ansonsten empfehlen wir, sich an unsere Experten zu wenden.



# ALPINSCHULE SCHRÖCKEN



## JOSEF STAGGL.

Bergführer & Canyoning-Guide  
aus Schröcken

+43 664 25 25 200 oder +43 664 75 75 500

[www.alpinschule-schroecken.at](http://www.alpinschule-schroecken.at)

[www.abenteuerpark.net](http://www.abenteuerpark.net)

Mein Name ist Josef Staggl. Aufgewachsen in der Bergwelt von Schröcken, kenne ich meine Heimat wie meine Westentasche. Meine Liebe zur Natur und den Bergen prägte meine berufliche Laufbahn schon früh. Seit 1985 bin ich Berg- und Skiführer, seit 1999 auch Canyoningführer. Meine Alpenschule leite ich nun schon seit über 20 Jahren, in denen ich mit viel Freude meinen Gästen unvergessliche und abwechslungsreiche Bergerlebnisse biete.

## ABENTEUERPARK SCHRÖCKEN.

Das Highlight in Schröcken! Lernen Sie auf 42 Seilparcours Ihre Geschicklichkeit und Balance kennen. Ein Riesenspaß für die ganze Familie mit Kindern ab 6 Jahren. Beim leichten Klettern am Naturfels, beim Balancieren über Baumstämme, Hängebrücken und Reifen oder beim Fliegen mit dem Flying Fox, bei der Mutprobe beim Tarzansprung oder beim Mega-Swing: Im Abenteuerpark Schröcken ist für jeden etwas dabei.



# WIR HABEN DEIN ABENTEUER!

## Abenteuerpark Schröcken

Hochseilgarten über Wasser,  
am Fels und im Wald: 42 Seilparcours,  
3 Flying Fox, 2 Flying Fox „long slide“



## Flying Fox Park Safari

5 Flying Fox / Zip-Line Bahnen  
bis 90 Meter Höhe



## Karhorn-Klettersteig

Geführte Klettersteigtouren  
Bergtouren und Familienangebote


Kinderklettern  
Kletterkurse



Infos & Anmeldung: Josef Staggl, Bergführer und  
Canyoningführer, Heimboden 104, A-6888 Schröcken  
Tel +43 (0) 664 7575500 oder +43 (0) 664 2525200  
[info@abenteuerpark.net](mailto:info@abenteuerpark.net), [www.abenteuerpark.net](http://www.abenteuerpark.net)



# ALPINSCHULE WIDDERSTEIN



## CHRISTIAN FRITZ.

Bergführer, Rafting- & Canyoning-Guide  
aus Warth

+43 660 21 49 207

[www.alpenschulewidderstein.com](http://www.alpenschulewidderstein.com)

Servus,  
ich bin Christian Fritz und wurde 1980 im wunderschönen  
Warth geboren.

Die Liebe zu den Bergen und der Natur habe ich von meinen  
Eltern (Vater Bergführer und Mutter Wanderführerin) schon  
im Kindesalter mitbekommen. Das hat mich so motiviert, dass  
ich Ausbildungen zum staatlichen Skilehrer, Canyoning- &  
Raftingguide und Bergführer absolviert habe.

Seit 2009 arbeite ich hauptberuflich in diesen Bereichen.

Um immer auf dem neuesten Stand zu bleiben, bin ich Aus-  
bilder im österreichischen Skiführerteam.

Meine persönlichen Highlights sind Begehungen der Eiger  
Nordwand, des Denali (Mount McKinley), einiger 5- und  
6000er in Südamerika sowie auch mehrere Fels- und Eiserst-  
begehungen in Warth-Schröcken.

**Ich würde mich auf ein  
gemeinsames Erlebnis freuen.**



**Alpinklettern**



**Klettersteig**



**Kletterkurs**



**Canyoning**



**Wildwasser-  
schwimmen**



**E-Biken**

## Anmeldung:

**Telefonisch / per Whatsapp: +43 660 21 49 207**

**Per Mail: [christian.fritzwarth@gmail.com](mailto:christian.fritzwarth@gmail.com)**

# HOLZSCHOPF. COM



## JÜRGEN STROLZ.

Canyon- und Trekkingschule  
Nesslegg 94 - 6888 Schröcken  
+43 664 38 01 540  
www.holzschopf.com

„Outdoor“, dieses Wort wirkte noch fast befremdlich, als wir unsere Leidenschaft zum Beruf machten. Es hat funktioniert und auch noch 25 Jahre später spürt man unsere große Liebe zur Natur und zu professionellen Abenteuern. Strahlend leuchtende Kinderaugen, breites freudiges Grinsen, Freudentränen und glückliche Kunden bestätigen unseren Weg. Gruß, Jürgen und Team

## OUTDOOR VOR DER HAUSTÜRE.

Mit unserer Basis beim Restaurant Holzschopf in Schröcken Nesslegg haben wir den perfekten Startplatz und die Infrastruktur für Abenteuer. Unsere Programme starten direkt vor der Haustüre.

## CRAZY TOUR.

Im Team durch unseren speziellen Seilparcour. Richtig coole Stationen, sicher geführt mit unseren Guides, die mehr als nur kleine Abenteuer sind. Mit der Flying Fox über die tiefe Schlucht, in einen geheimen Stollen, auf den Wackelbaum, von der Brücke schwingen, ...

## MINI- UND TEENIE CANYONINGTOUREN.

Was gibt es schöneres, als mit der ganzen Familie ein Abenteuer zu bestehen? Bei unseren Canyoningtouren für die ganze Familie ist alles dabei, was Canyoning ausmacht. Training, durch das Wasser rutschen, abseilen, kleine Sprünge ... aber eben auf die ganze Familie abgestimmt.

## SPORTLICHE CANYONING TOUREN.

Direkt vor unserer Haustüre ist der Startpunkt in einen super-coolen Canyon. Einfacher kann es nicht sein, in die bezaubernde Berg-Wasserwelt einzusteigen und sich durch die Vielfalt der Wasserfälle abzuseilen.

## PAKETE.

Mit Restaurant, Unterkunft und Outdoorprogramm sind wir die Profis, um für Events und Gruppen individuelle Programme zusammenzustellen.



||| CANYONING FÜR ERWACHSENE

||| CANYONING FÜR FAMILIEN

||| OUTDOORABENTEUER

||| UNTERKÜNFTE UND RESTAURANT

||| WOCHENEND PAUSCHALEN

Wir sind der komplette Outdooranbieter!  
Wir sind die Profis im Outback vom Bregenzerwald und Arlberg.

Speziell bei Canyoningtouren, Abenteuer in unserem eigenem Crazy Seilparcours, Events für Gruppen und Pauschalangeboten sind wir mit unserer Erfahrung und Infrastruktur hier einzigartig.



holzschopf.com - professional guiding

Jürgen Strolz

info@holzschopf.com

Nesslegg 94

Outdoor Tel: +43 664 3801540

A-6888 Schröcken

Restaurant Tel: +43 5519 /340

www.holzschopf.com

# OUTDOOR SCHULE ARLBERG SNOWSPORTS



## MARCEL FETZ.

Bergwanderführer, Mountainbike Guide & Paragliding Tandem Pilot  
+43 664 42 77 942  
[www.arlberg-snowsports.at](http://www.arlberg-snowsports.at)

Als ganzjahres Outdoor-Anbieter begrüßen wir Sie herzlich bei ARLBERG Snowsports. Unsere einheimischen Guides begleiten Sie Sommer wie Winter sicher durch die Weiten des Arlbergs. Egal ob zu FUSS, mit dem BIKE oder gar durch die Luft bei einem TANDEMFLUG. Wir zeigen Ihnen mit SICHERHEIT und FACHLICHER KOMPETENZ die Schönheit unserer Heimat.



## MOUNTAIN GUIDING.

Dem letzten unberührten Wildfluss - dem Lech entlang oder hinauf auf die spannende und doch stille Bergwelt? Als einheimischer Bergwanderführer führe ich Sie an Orte, die an Schönheit und Unberührtheit nicht zu übertreffen sind. Erleben Sie gemeinsam mit mir Momente, die Sie ein Leben lang nicht mehr vergessen werden.



## MOUNTAINBIKE GUIDING.

Traumhafte Trails, anspruchsvolle Anstiege, sagenhafte Ausblicke, Abfahrten die den Puls höherschlagen lassen - all das erwartet Sie auf einer E-Bike/Bike Tour rund um unseren Naturpark. Als geprüfter Mountainbike Guide erfahren Sie von mir auch fahrtechnische Tipps für mehr Spaß und Sicherheit bei der nächsten Ausfahrt.



## TANDEM PARAGLIDING.

Frei wie ein Adler im Wind - dieses überwältigende Gefühl, hoch über den Bergen der Lechtaler- und Allgäuer Alpen dem Horizont entgegen zu gleiten ist etwas ganz Besonderes! Gerne können Sie mit mir, einem ausgebildeten Tandem- und Gleitschirmpiloten, einzigartige Momente in luftiger Höhe erleben.



Alle Angebote und Leistungen sind auf [www.arlberg-snowsports.at](http://www.arlberg-snowsports.at) online buchbar.

# GUIDE MATHIAS FRITZ



## MATHIAS FRITZ.

Canyoning- & Mountainbikeguide &  
Bergführer aus Warth  
+43 664 51 27 357  
mathias\_fritz@live.at

Hi, ich bin Mathias Fritz, Sport-Allrounder und Bergliebhaber aus Warth. Die Natur, die Berge und die dazugehörigen Erlebnisse haben mich schon von klein auf immer wieder fasziniert und durch mein Leben geführt. Heute führe und begleite ich Gäste auf den verschiedensten Touren zu den schönsten Zielen. Ich freue mich auf unser gemeinsames Erlebnis!

## AUF BERGGIPFEL ÜBER GRATE.

Eine Grat-Tour ist eine der schönsten Varianten einen Gipfel zu besteigen. Durch den Bergführer gesichert, führt uns der Grat über Felsanstiege mit kurzen Kletterpassagen nach oben. Bergerlebnis pur!

## CANYONING FÜR ALLE KÖNNERSTUFEN.

Über Absätze mit Abseilern, Rutschen und Sprüngen geht's durch türkisfarbene Wasserbecken. Bei den Touren für Fortgeschrittene sind Schwindelfreiheit, Trittsicherheit und gute Schwimmkenntnisse Voraussetzung. Hier schlägt das Herz mit Sicherheit höher.

## KLETTER-CAMP.

Das Angebot für die ganze Familie. Seil, Knoten und Sicherungsgeräte werden in Verbindung mit dem Partnercheck geschult. Nach der Einführung kann man sich auch schon gegenseitig sichern.

## MOUNTAINBIKE- & RENNRADTTOUREN.

Von der gemütlichen Einsteigertour bis hin zur Tagestour finden wir für jeden die passende Radtour in unserer abwechslungsreichen Umgebung.

## GUIDE MATHIAS FRITZ



BERGTouREN



CANYONING



KLETTERSTEIG

staatl. gepr. Canyoning- & Mountainbike-Guide & Bergführer-Asp.  
+43 664 51 27 357 | Alpin - Studios & Suites, Nr. 56 | A - 6767 Warth

# MOUNTAINBIKE & E-BIKE

Die traumhafte Bergregion rund um Warth-Schröcken lässt sich hervorragend mit dem (E-)Bike erkunden. Hütten und Almen laden dabei immer wieder zur wohlverdienten Rast ein. Auch die Kombination aus Mountainbiken und Wandern – Bike & Hike – kann bei uns wunderbar ausgeübt werden.

## BIKEVERLEIH IN WARTH-SCHRÖCKEN.

### SPORTTRAUM Warth

Warth 55 - 6767 Warth  
+43 664 340 48 75 | [www.sporttraum.at](http://www.sporttraum.at)

### SPORTTRAUM SCHRÖCKEN

Heimboden 78b - 6888 Schröcken  
+43 5519 30314 | [www.sporttraum.at](http://www.sporttraum.at)

## BIKEGUIDES & TOURENANBIETER.

- holzschopf.com (siehe S. 50)
- Alpinschule Widderstein (siehe S. 48)
- Guide Mathias Fritz (siehe S. 54)
- Outdoor Schule Arlberg Snowsports (siehe S. 52)



## GEFÜHRTE TOUREN.

Wöchentlich finden in Warth-Schröcken und Umgebung verschiedene geführte Touren, Bike & Hike Touren, Techniktrainings usw. statt. Die Termine finden Sie im Wochenprogramm sowie im Veranstaltungskalender auf der Homepage.

## BIKE KARTE.

Der praktische Pocketfolder „Bike Karte Warth-Schröcken & Lech Zürs“ ist das gratis Helferlein mit allen wichtigen Infos zum Thema Mountainbike und E-Bike inklusive Tourenvorschläge, Tourenanbieter und Leihmöglichkeiten im Bereich Warth-Schröcken und Lech Zürs.



## BITTE BEACHTEN.

- Die Mountainbikewege werden parallel auch als Wanderwege geführt. Bitte nehmen Sie Rücksicht aufeinander, damit alle den Aufenthalt in der wunderschönen Bergregion genießen können.
- Bitte achten Sie darauf, die Weidegatter und Zäune wieder gewissenhaft zu schließen.
- Beachten Sie etwaige Hinweisschilder und bewegen Sie sich mit dem Mountainbike bitte nur auf den dafür vorgesehenen Wegen.

FAHRRADBUS & WEITERE INFOS.



## RESILIENZ & ENTSPANNUNG

Mit Resilienz zu einem  
leichteren, selbstbestimmte-  
ren und glücklicheren Leben.

Endlich Durchatmen.  
Zug um Zug im Rhythmus  
der Berge.

# ACHTSAMKEIT, RESILIENZ & GLÜCK

Mit einem Urlaub in den Bergen das Geheimnis der inneren Stärke kennenlernen. Der Atem der Berge und die intakte Natur unterstützen ein leichteres und glücklicheres Leben.

## WAS BEDEUTET RESILIENZ?

Resilienz = innere Stärke. In unserer schnelllebigen Zeit scheint es oft unmöglich Stress und Sorgen zu entkommen. Widrige Lebensumstände belasten das Wohlbefinden, laugen aus und werfen manche so richtig aus der Bahn - aber eben nicht alle. Warum das so ist, ist eine Frage der Resilienz - der inneren Widerstandsfähigkeit.

## ATEM- & MENTALPROGRAMM.

Die Teilnehmer erfahren, wie die Resilienzfähigkeit unterstützt und gelebt werden kann und warum resiliente Menschen als glücklicher gelten. Dabei regen Rebecca und Carmen zum Nachdenken an und vermitteln praktische Übungen zum Stärken der Widerstandsfähigkeit. Ziel ist es, den Teilnehmern beizubringen, wie sie ein grundsätzlich leichteres, selbstbestimmteres und glücklicheres Leben führen können.

Das Programm wird je nach Wetter angepasst und findet In- und/oder Outdoor statt. Es wird aus folgenden Punkten zusammengestellt:

- › Waldbaden
- › Vortrag zum Thema Resilienz
- › Vortrag zum Thema Glück
- › Stress-Relief Meditation
- › Phantasiereise

## ACHTSAMKEIT KARTENSET

Mit dem Kartenset sollen Achtsamkeits- und Atemübungen für jeden zugänglich gemacht werden. Carmen und Rebecca haben hierzu Ihre vier liebsten Kraftplätze beschrieben und Übungen zu den Themen Körper, Geist und Seele ausarbeitet. Erhältlich in den Tourismusbüros.



## REBECCA MANSER - MENTALTRAINERIN & ENERGETIKERIN.



Als Mentaltrainerin und Energetikerin gehe ich von einem ganzheitlichen Bild des Menschen aus. Mein Anliegen ist es, Methoden zugänglich zu machen, um ein leichtes und zufriedenes Leben führen zu können. Ob bei Vorträgen oder bei individuellen Einzeltrainings - mein Ziel ist es jeden Einzelnen zu unterstützen, um ein körperliches und energetisches Gleichgewicht herzustellen, was wiederum die innere Stärke und das Gefühl von Lebensglück fördert.

## CARMEN DREXEL - ATEM- & ENTSPANNUNGS- COACH, ACHTSAMKEITSTRAINERIN.

Manchmal scheint der Berg, den es zu bewältigen gilt als unüberwindbar. Viele Menschen sind mit Sorgen und Ängsten belastet, sodass sie den Bezug zur Natur, zu ihren Wurzeln und zu sich selbst verloren haben. Durch meine Ausbildung zum Atem- & Entspannungcoach sowie zur Achtsamkeitstrainerin fand ich Wege, diesen Bezug wiederherzustellen. Ich bin überwältigt wie schnell und effektiv schon kurze Übungen wirken und möchte diese Erfahrung weitergeben.



TERMINE & WEITERE INFOS.



## BERGBAHNEN & BERGHÜTTEN

Die Sommerbergbahnen bringen Sie sicher und bequem ins Wandergebiet. Zahlreiche Hütten laden zur Rast und zum Teil auch zur Übernachtung am Berg ein.





## › In Warth.

### STEFFISALP-EXPRESS.

Ihr bequemer Einstieg ins Wandergebiet von Warth-Schröcken und idealer Ausgangspunkt für zahlreiche Wander- & Bergtouren. Mit gültiger Warth Card, Lech Card oder Gäste-Card Bregenzerwald & Großes Walsertal ist der Sessellift sogar kostenlos nutzbar.

## Wandertipps rund um den Steffisalp-Express.

### BERGTOUR WARTHER HORN.

Bergstation Steffisalp-Express – Wanderweg Richtung Wartherhorn – am Wartherhornsattel links auf den Gipfel aufsteigen – retour am selben Weg

**GESAMTGEHZEIT:** ca. 2 - 2,5 h | **SCHWIERIGKEIT:** mittel

### ZUR WALSERSIEDLUNG BÜRSTEGG.

Bergstation Steffisalp-Express – Richtung Wannenkopf – Richtung Bürstegg – Richtung Bodenalpe – retour nach Warth mit dem Wanderbus

**GESAMTGEHZEIT:** ca. 2 - 2,5 h | **SCHWIERIGKEIT:** leicht

### SEEN-TOUR.

Bergstation Steffisalp-Express – Richtung „Spitziger Stein“ zum kleinen Speicherteich – weiter Richtung Hochalphütte und hinauf zum Saloberkopf und Salobersattel – weiter zum Körpersee – retour in Richtung Kalbelese – über die alte Salzstraße zurück nach Warth

**GESAMTGEHZEIT:** ca. 4,5 - 5 h | **SCHWIERIGKEIT:** mittel

### RUND UM DAS KARHORN.

Bergstation Steffisalp-Express – über Hochalphütte Richtung Saloberkopf und Salobersattel – links halten Richtung Auenfelderhütte/ Untere Auenfeldalpe – durch das Auenfeld Richtung Auenfeldsattel – links halten Richtung Karalpe – über „Steinige Bühel“ Richtung Wannenkopf – zurück zur Bergstation Steffisalp-Express

**GESAMTGEHZEIT:** ca. 4,5 - 5 h | **SCHWIERIGKEIT:** mittel

### KARHORN-KLETTERSTEIG.

Panoramaklettersteig in zwei Abschnitten – Ostgrat (A/B bis C) und Westgrat (B/C bis D). Bergstation Steffisalp-Express – Wanderweg Richtung Warther Horn – am Wartherhornsattel befindet sich rechts der Einstieg (nur mit Klettersteigset begehbar!).

**AUFSTIEG:** ca. 45 Minuten

**OSTGRAT AB EINSTIEG:** ca. 2 h

**WESTGRAT AB GIPFEL:** ca. 1 h



## › In Lech Zürs.

Die Bergbahnen in Lech Zürs sind mit gültiger Lech Card kostenlos nutzbar.

RÜFIKOPF. 

BERGBAHNEN LECH-OBERLECH. 

PETERSBODEN. 

SEEKOPFBAHN ZÜRS. 

[www.lechzuers.com](http://www.lechzuers.com)

## › Im Bregenzerwald.

Die Bergbahnen im Bregenzerwald und Großen Walsertal sind mit gültiger Gäste-Card Bregenzerwald & Großes Walsertal kostenlos nutzbar.

**BERGBAHNEN DIEDAMSKOPF.** 

[www.diedamskopf.at](http://www.diedamskopf.at)

**MELLAUBAHN.** 

[www.damuels-mellau.at](http://www.damuels-mellau.at)

**SEILBAHN BEZAU.** 

[www.seilbahn-bezau.at](http://www.seilbahn-bezau.at)

**BERGBAHNEN ANDELSBUCH.** 

[www.bergbahnen-andelsbuch.at](http://www.bergbahnen-andelsbuch.at)

**UGA EXPRESS DAMÜLS.** 

[www.damuels-mellau.at](http://www.damuels-mellau.at)

**SEILBAHNEN FASCHINA.** 

[www.seilbahnen-faschina.at](http://www.seilbahnen-faschina.at)

**SEILBAHNEN SONNTAG.** 

[www.sonntagstein.at](http://www.sonntagstein.at)

## › Im Lechtal.

**JÖCHELSPITZBAHN.** 

[www.lechtaler-bergbahnen.at](http://www.lechtaler-bergbahnen.at)



BETRIEBSZEITEN & WEITERE INFOS.



# BERGHÜTTEN

 **PUNSCHHÜTTE.**

Ca. 10 Minuten Gehzeit ab Steffisalp-Express Bergstation  
**+43 5583 3557**

 **HOCHALPHÜTTE.**

Ca. 30 - 40 Minuten Gehzeit ab Steffisalp-Express Bergstation  
**+43 5583 4250**

 **AUENFELDER HÜTTE.**

Ca. 1 h Gehzeit ab Hochtannbergpass  
Ca. 1 h Gehzeit ab Steffisalp-Express Bergstation  
Ca. 2 h Gehzeit ab Schröcken  
**+43 664 41 11 251**

 **WIDDERSTEINHÜTTE.**

Ca. 45 Minuten Gehzeit ab Hochtannbergpass  
**+43 664 39 12 524**

 **BIBERACHERHÜTTE, DAV.**

Ca. 2 h Gehzeit ab Schröcken-Landsteg, **+43 5519 257**

 **BERGHOTEL KÖRBERSEE.**

Wanderoptionen siehe S. 31  
**+ 43 5519 265**

 **MINDELHEIMER HÜTTE, DAV.**

Ca. 3 h Gehzeit ab Hochtannbergpass/Tschirggen  
**+49 8322 700 153**

 **RAPPENSEEHÜTTE, DAV.**

Ca. 3,5 h Gehzeit ab Lechleiten/Holzgauerhaus  
**+49 8322 700 155**

 **RAVENSBURGER HÜTTE, DAV.**

Ca. 30 Minuten Gehzeit ab Spullersee, **+43 664 500 5526**

 **FREIBURGER HÜTTE, DAV.**

Ca. 45 Minuten Gehzeit ab Formarinsee  
**+43 664 17 45 042**

 **STUTTGARTER HÜTTE, DAV.**

Ca. 2 - 2,5 h Gehzeit ab Rüfikopf-Bergstation, **+43 676 75 80 250**

 **GÖPPINGER HÜTTE, DAV.**

Ca. 1,5 - 2 h ab Gasthof Älpele, Zug, **+43 5583 3540**

## ESSEN & TRINKEN

Auch die Kulinarik in Warth-Schröcken hat einiges zu bieten. Traditionelle Gerichte, urige Stuben, gemütliche Restaurants – immer mit viel Liebe zum Gast.



# RESTAURANTS

## > In Warth.

-  **ALTES SENNHAUS.**  
+43 676 50 88 401 | [www.kaesereisojer.at](http://www.kaesereisojer.at)
-  **DORFCAFE BICKEL.**  
+43 5583 3615 | [www.dorfcafe-warth.at](http://www.dorfcafe-warth.at)
-  **RESTAURANT TIROLERHOF.**  
+43 676 90 88 684 | [www.restaurant-warth.at](http://www.restaurant-warth.at)
-  **WÄLDER METZGE - KÄSE - SCHINKEN - IMBISS.**  
+43 5583 3598 | [www.waeldermetzge.at](http://www.waeldermetzge.at)
-  **WOLFEGG - CAFE - BISTRO.**  
+43 5583 33 906 | [www.wolfegg.at](http://www.wolfegg.at)
-  **HOTEL ADLER - ADLER BISTRO.**  
+43 5583 4264 | [www.hoteladler.at](http://www.hoteladler.at)
-  **BERGHOTEL BIBERKOPF - BIBERS & BIBERIA.**  
+43 5583 41800 | [www.biberkopf.at](http://www.biberkopf.at)
-  **HOTEL JÄGERALPE.**  
+43 5583 4250 | [www.jaegeralpe.at](http://www.jaegeralpe.at)
-  **LECH VALLEY LODGE.**  
+43 5583 2677 | [www.lech-valley.com](http://www.lech-valley.com)
-  **PURE RESORT WARTH.**  
+43 5583 38666 | [www.pure-warth.com](http://www.pure-warth.com)
-  **HOTEL WALSERBERG.**  
+43 5583 3502 | [www.walserberg.at](http://www.walserberg.at)
-  **HOTEL WALSERSTUBE - RESTAURANT LIEBLINGSTREFF.**  
+43 5583 3557 | [www.walserstube.at](http://www.walserstube.at)
-  **PUB-BAR BEST OF.**  
+43 664 17 88 118

 **WELLNESSHOTEL WARTHER HOF.**  
+43 5583 3504 | [www.wartherhof.at](http://www.wartherhof.at)

 **HOTEL STEFFISALP.**  
+43 5583 3699 | [www.steffisalp.at](http://www.steffisalp.at)

## > In Schröcken.

 **GASTHAUS BAUERNSTUBE.**  
+43 681 811 10 773

 **RESTAURANT/BAR HOLZSCHOPF.**  
+43 5519 340 | [www.restaurant-holzschopf.com](http://www.restaurant-holzschopf.com)

 **BERGHOTEL KÖRBERSEE.**  
+43 5519 265 | [www.koerbersee.at](http://www.koerbersee.at)

 **HOTEL/GASTHOF TANNBERG.**  
+43 5519 268 | [www.tannberg.at](http://www.tannberg.at)

 **BERGHAUS SCHRÖCKEN.**  
+43 5519 22600 | [www.berghaus-schroecken.at](http://www.berghaus-schroecken.at)

Wir empfehlen Ihnen dringend eine Reservierung in den Restaurants Ihrer Wahl zu machen. Informationen über Ruhetage, Küchenzeiten etc. erfahren Sie direkt bei den Restaurants, sowie auf deren Homepages.



## AUSFLUGSTIPPS

Nicht nur Warth-Schröcken  
hat es in sich.  
Auch in Nachbars Garten  
gibt es allerlei Sehenswertes  
zu entdecken.

## › In Lech/Arlberg.

### SPORT.PARK.LECH.

+43 5583 41850 | [www.sport-park-lech.at](http://www.sport-park-lech.at)

### GOLFPLATZ LECH.

+43 664 30 46 530 | [www.golf-arlberg.at](http://www.golf-arlberg.at)

### MUSEUM HUBER-HUS, LECH.

+43 5583 2213 240 | [www.lechmuseum.at](http://www.lechmuseum.at)

### ARLENZAUBERWEG, LECH.

+43 5583 2161 | [www.lechzuers.com](http://www.lechzuers.com)

### WALDSCHWIMMBAD LECH.

+43 664 143 42 03 | [www.lechzuers.com](http://www.lechzuers.com)

### FAMILIENSPIELPARK BUXBAUM, LECH.

+43 5583 2161 | [www.lechzuers.com](http://www.lechzuers.com)

### SKYSPACE LECH.

+43 5583 2161 | [www.skyspace-lech.com](http://www.skyspace-lech.com)

### BURGWALD TRAIL, LECH.

+43 5583 2161 | [www.lechzuers.com](http://www.lechzuers.com)

### SPULLERSEE | FORMARINSEE | ZÜRSEERSEE.

+43 5583 2161 | [www.lechzuers.com](http://www.lechzuers.com)

### ARLBERG WELLCOM, ST. ANTON.

+43 5446 4000 | [www.arlberg-wellcom.at](http://www.arlberg-wellcom.at)

### ARL.PARK – TRAMPOLIN, KLETTERN, BOWLING, SQUASH/TISCHTENNIS, TENNIS.


+43 660 99 88 066 | [www.arlpark.at](http://www.arlpark.at)

### ARLBERG ESCAPES, ST. ANTON.

+43 676 96 19 738 | [www.arlbergescapes.com](http://www.arlbergescapes.com)

### SENN'S WUNDERWANDERWEG, ST. ANTON.

+43 5446 2048 | [www.sennsationell.at](http://www.sennsationell.at)

 Aktuelle Veranstaltungen finden Sie in unserem Wochenprogramm sowie im Veranstaltungskalender auf der Homepage. [www.lech-zuers.at](http://www.lech-zuers.at)

## › Im Bregenzerwald.

### FRANZ MICHAEL FELDER MUSEUM, SCHOPPERNAU.

+43 5515 2495 | [www.au-schoppernaut.at](http://www.au-schoppernaut.at)

### KINDERSPIELPLATZ SCHOPPERNAU.

+43 5515 2495 | [www.au-schoppernaut.at](http://www.au-schoppernaut.at)

### BIKE-PARCOUR AU-SCHOPPERNAU.

+43 5515 2495 | [www.au-schoppernaut.at](http://www.au-schoppernaut.at)

### BERGBRENNEREI LÖWEN, AU.

+43 5515 25964 | [www.bergbrennerei-loewen.at](http://www.bergbrennerei-loewen.at)

### BAROCKBAUMEISTER MUSEUM, AU.

+43 5515 25561 | [www.barockbaumeister.at](http://www.barockbaumeister.at)

### ALPENKÄSE BREGENZERWALD SENNEREI BEZAU.

+43 5514 30020 | [www.alpenkaese.at](http://www.alpenkaese.at)

### WÄLDERBÄHNLE BEZAU.

+43 664 46 62 330 | [www.waelderbaehnle.at](http://www.waelderbaehnle.at)

### BARFUSSWEG BIZAU.

+43 5514 2129 | [www.bizau-bregenzerwald.at](http://www.bizau-bregenzerwald.at)

### ANGELIKA KAUFFMANN MUSEUM, SCHWARZENBERG.

+43 5512 3570 | [www.angelika-kauffmann.com](http://www.angelika-kauffmann.com)

### WERKRAUMHAUS, ANDELSBUCH.

+43 5512 263 86 | [www.werkraum.at](http://www.werkraum.at)

### METZLER NATURHAUTNAH, EGG.


+43 5512 3044 | [www.molkeprodukte.com](http://www.molkeprodukte.com)

### QUELLTUFF LINGENAU.

+43 5513 6321 | [www.lingenau-bregenzerwald.at](http://www.lingenau-bregenzerwald.at)

### FRAUENMUSEUM, HITTISAU.

+43 5513 20537 | [www.frauenmuseum.at](http://www.frauenmuseum.at)

 Aktuelle Veranstaltungen finden Sie in unserem Wochenprogramm sowie im Veranstaltungskalender auf der Homepage. [www.bregenzerwald.at](http://www.bregenzerwald.at)

## › Im Lechtal.

NATURKÄSEREI SOJER, STEEG.  
+43 5633 5636 | [www.kaesereisojer.at](http://www.kaesereisojer.at)

HALLENBAD AQUA NOVA, STEEG.  
+43 5633 5254 | [www.aquanova.at](http://www.aquanova.at)

HÄNGEBRÜCKE HOLZGAU.  
+43 5634 5315 | [www.lechtal.at](http://www.lechtal.at)

KLETTERSTEIG SIMMSWASSERFALL, HOLZGAU.  
+43 5634 5315 | [www.lechtal.at](http://www.lechtal.at)

SCHAUBRENNEREI LECHTALER HAUSSEGEN,  
ELBIGENALP.  
+43 676 34 43 422 | [www.lechtaler-haussegen.at](http://www.lechtaler-haussegen.at)

WALLY BLITZ, ELBIGENALP.  
+43 699 16 24 00 04 | [www.wallyblitz.at](http://www.wallyblitz.at)

WUNDERKAMMER ELBIGENALP.  
+43 5634 20024 | [www.wunderkammer.tirol](http://www.wunderkammer.tirol)

GEIERWALLY FREILICHTBÜHNE, ELBIGENALP.  
+43 5634 5315-12 | [www.geierwally.at](http://www.geierwally.at)


SCHNITZEREIEN IM LECHTAL.  
+43 5634 5315 | [www.lechtal.at](http://www.lechtal.at)

NATURPARKHAUS KLIMMBRÜCKE, ELMEN.  
+43 664 41 68 466 | [www.naturpark-tiroler-lech.at](http://www.naturpark-tiroler-lech.at)

ALPENTHERME EHRENBERG, REUTTE.  
+43 5672 72222 | [www.alpentherme-ehrenberg.at](http://www.alpentherme-ehrenberg.at)

BURGRUINE EHRENBERG, REUTTE.  
+43 5672 62007 | [www.ehrenberg.at](http://www.ehrenberg.at)

HIGHLINE 179, REUTTE.  
+43 5672 62007 | [www.highline179.tirol](http://www.highline179.tirol)

 Aktuelle Veranstaltungen finden Sie in unserem Wochenprogramm sowie im Veranstaltungskalender auf der Homepage. [www.lechtal.at](http://www.lechtal.at)

## › In Vorarlberg.

PFÄNDER, BREGENZ.  
+43 5574 4216 00 | [www.pfaenderbahn.at](http://www.pfaenderbahn.at)

VORARLBERG MUSEUM, BREGENZ.  
+43 5574 46050 | [www.vorarlbergmuseum.at](http://www.vorarlbergmuseum.at)

KUNSTHAUS BREGENZ.  
+43 5574 48594-0 | [www.kunsthaut-bregenz.at](http://www.kunsthaut-bregenz.at)

SEEBÜHNE BREGENZ.  
+43 5574 4959-0 | [www.bregenz.travel](http://www.bregenz.travel)

BODENSEESCHIFFFAHRT.  
+43 5574 42868 | [www.vorarlberg-lines.at](http://www.vorarlberg-lines.at)

SPIELFABRIK DORNBIERN.  
+43 5572 408840 | [www.spielfabrik.at](http://www.spielfabrik.at)

HIGHMATRAUSCH, DORNBIERN.  
+43 5572 372042 | [www.highmatrausch.at](http://www.highmatrausch.at)

K1 KLETTERHALLE, DORNBIERN.  
+43 5572 394810 | [www.k1-dornbirn.at](http://www.k1-dornbirn.at)

INATURA DORNBIERN.  
+43 5572 232350 | [www.inatura.at](http://www.inatura.at)


KARRENSEILBAHN, DORNBIERN.  
+43 5572 22140 | [www.karren.at](http://www.karren.at)

MESSEPARC, DORNBIERN.  
+43 5572 29380-0 | [www.messepark.at](http://www.messepark.at)

RAPPENLOCHSCHLUCHT, DORNBIERN.  
+43 5572 22188 | [www.rappenloch.at](http://www.rappenloch.at)

KARTBAHN-TREFF, FELDKIRCH.  
+43 5522 22822 | [www.kartbahn-treff.at](http://www.kartbahn-treff.at)

SCHATTENBURG FELDKIRCH.  
+43 5522 3043510 | [www.schattenburg.at](http://www.schattenburg.at)

 Aktuelle Veranstaltungen finden Sie in unserem Wochenprogramm sowie im Veranstaltungskalender auf der Homepage. [www.vorarlberg.travel](http://www.vorarlberg.travel)

## A-Z INFO UND INDEX

Von A wie Apotheke bis Z wie Zugverbindung finden Sie hier wichtige Informationen, die Sie für Ihren Aufenthalt benötigen könnten.



# A

## ANREISE.

**Möglichkeit 1:** L200 ab Bregenz/Dornbirn über den Bregenzerwald und Hochtannbergpass

**Möglichkeit 2:** B198 ab Reutte durch das Tiroler Lechtal

**Möglichkeit 3:** L198 ab St. Anton über Arlbergpass und Lech (nur im Sommer möglich!)

## APOTHEKE.

### Katharinen Apotheke, Bezau

Platz 39, 6870 Bezau | +43 5514 20 102

Hausapotheken bei allen Ärzten integriert, siehe A: „Arzt“

## ARZT.

**Dr. Elmar Beiser** | +43 5583 2032

Ärztehaus Lech - Anger 137, 6764 Lech am Arlberg

**Dr. Reinhard Muxel** | +43 5583 3300

Ärztehaus Lech - Anger 137, 6764 Lech am Arlberg

**Dr. Andreas Wüstner** | +43 5515 25373

Unterdorf 2c, 6886 Schoppernau im Bregenzerwald

**Dr. Franz Anton Ganthaler** | +43 5515 2205

Am Stein 367, 6883 Au im Bregenzerwald

**Dr. Heidi Kaufmann** | +43 5518 21100

Brand 547, 6881 Mellau im Bregenzerwald

**Dr. Karin Haß-Schletterer** | +43 5633 5211

Holzgau 73, 6654 Holzgau im Lechtal

**Dr. Hofmann & Dr. Jäger** | +43 5634 6222

Dorf 55d, 6652 Elbigenalp im Lechtal

# B

## BAHNHÖFE.

Bahnhof Bregenz | Bahnhof Dornbirn | Bahnhof Langen am Arlberg (nur im Sommer!) | Bahnhof St. Anton (nur im Sommer!) | Bahnhof Reutte | **Zugverbindungen:** siehe Z

## BANK.

**Raiffeisenbank Warth (im Gemeindezentrum)**

+43 5583 3501

## BANKOMAT.

**In Warth** bei der Raiffeisenbank im Foyer

**In Schröcken** beim Tourismusbüro/Gemeindesaal (außen)

## BIKESHOPS/BIKEVERLEIH.

**SPORTTRAUM Warth** | +43 664 340 48 75

E-Bike Verleih

**SPORTTRAUM Schröcken** | +43 5519 30314

E-Bike Verleih

# B

**Sportalp in Lech** | +43 5583 2110

Mountainbike und E-Bike Verleih

**Sport Strolz in Lech** | +43 5583 2361 281

Mountainbike und E-Bike Verleih

**Intersport Arlberg in Lech** | +43 5583 30934 400

Mountainbike und E-Bike Verleih

**Sport Fuchs in Au** | +43 5515 2315

E-Bike Verleih

**Sport Broger in Mellau** | +43 5518 2240

Mountainbike und E-Bike Verleih

**Fun Verleih in Holzgau** | +43 676 69 31 283

Mountainbike und E-Bike Verleih

**Sport Center Knitel in Holzgau** | +43 5633 5495

Mountainbike und E-Bike Verleih

**Sport Strobl in Holzgau** | +43 5633 5246

E-Bike Verleih

## BUSVERBINDUNGEN.

**Blauer Wanderbus** zwischen Lech und Warth

**Linie 852** Bregenzerwaldbus nach Dornbirn

**Linie 110** Lechtalbus nach Reutte

**Alle Verbindungen unter [www.vmobil.at](http://www.vmobil.at)**

# F

## FISCHEN.

**Seebachsee, Warth:**

Fischerkarten im Tourismusbüro Warth erhältlich.

**Bregenzerach, Schröcken-Unterboden:**

Fischerkarten im Tourismusbüro Schröcken erhältlich.

**Fischteich Zug, Zürsersee, Spullersee, Formarinsee, Lech:**

Fischerkarten jeweils bei Lech Zürs Tourismus erhältlich.

## FRISÖR.

**Wellnesshotel Warther Hof in Warth.**

Terminvereinbarung unter: +43 5583 3504-511

## FUNDAMT.

**Warth** (im Gemeindeamt): +43 5583 3515-15

**Schröcken** (im Tourismusbüro): +43 5519 267-0

# G

## GESCHÄFTE - MODE - LEBENSMITTEL.

**Spar-Markt Schröcken** | +43 5519 30330

**Spar-Markt Knitel, Warth** | +43 5583 3612

**SPORTTRAUM Schröcken** | +43 5519 30314

**SPORTTRAUM Warth** | +43 664 340 48 75

**Sport-Center Knitel, Warth** | +43 5583 3612

**G** Altes Sennhaus, Warth | +43 676 313 00 25  
Wälder Metzge, Warth | +43 5583 3598

---

**K** **KINDERBETREUUNG.**  
**Wellnesshotel Warther Hof in Warth.**  
Auf Anfrage +43 5583 3504  
**Hotel Jägeralpe in Warth.**  
Auf Anfrage +43 5583 4250

### **KLETTERSTEIGSET – VERLEIH.**

**In Warth:**  
**SPORTTRAUM Warth** | +43 664 340 48 75  
**Sport-Center Knitel** | +43 5583 3612  
**Alpenschule Widderstein (Alpin - Studios & Suites)**  
+43 660 51 49 207

**In Schröcken:**  
**SPORTTRAUM Schröcken** | +43 5519 30314  
**Alpenschule Schröcken** | +43 664 25 25 200

### **KOSMETIK – BEAUTY – MASSAGE – WELLNESS.**

**Wellnesshotel Warther Hof** | +43 5583 3504-511  
**Hotel Jägeralpe (Private Spa)** | +43 5583 4250  
**Hotel Walsenberg (Massagen)** | +43 5583 3502  
**Nadine Moosbrugger (Med. Heilmassage)** | +43 660 68 17 505  
**Tanja's Knetstube, Steeg (Massage)** | +43 681 205 252 26

---

**N** **NOTRUF.**  
**Feuerwehr: 122 | Polizei: 133 | Rettung: 144 | Euronotruf: 112\***  
\*funktioniert aus allen Netzen. Wenn kein Empfang besteht,  
Handy aus- und wieder einschalten und statt dem Pin-Code so-  
fort die Notrufnummer 112 eingeben!

---

**P** **POSTPARTNER WARTH.**  
**Im Tourismusbüro Warth.**  
MO – FR: 10.00 – 12.00, 14.00 – 16.00 Uhr

---

**S** **SCHWIMM- & HALLENBÄDER.**  
**Waldschwimmbad Lech**  
**Hallenbad „Aqua Nova“ in Steeg**  
**Freischwimmbäder im Bregenzerwald:** Au, Schoppernaut,  
Mellau, Bezaun, Schwarzenberg, Egg, Hittisau  
**Freischwimmbäder im Lechtal:** Bach, Häselgehr,  
Naturbadeteich Vorderhornbach  
**Alpentherme Ehrenberg**

**T** **TANKSTELLEN.**  
**In Lech:** OMV – ca. 8 km von Warth | ca. 18 km von Schröcken  
**In Au:** SHELL – ca. 24 km von Warth | ca. 14 km von Schröcken  
**In Steeg:** Zapfsäule für Diesel beim ADEG Blaas,  
ca. 11 km von Warth | ca. 21 km von Schröcken  
**In Stockach:** ENI – ca. 15 km von Warth | ca. 25 km von Schröcken

### **TAXI.**

**Ritter Herbert, Schröcken** | +43 664 34 11 540  
**Wellnesshotel Warther Hof, Warth** | +43 5583 3504  
**Der Lecher, Lech** | +43 5583 2501  
**Taxi Feuerstein, Steeg** | +43 5633 5633

### **TOURISMUSBÜRO.**

**Tourismusbüro Warth** | +43 5583 35150  
**Tourismusbüro Schröcken** | +43 5519 2670

---

**V** **VERANSTALTUNGEN.**  
Aktuelle Veranstaltungen finden Sie in unserem Wochen-  
programm sowie im Veranstaltungskalender auf der Homepage.

---

**W** **WLAN.**  
**Im Tourismusbüro Warth:** kostenlos  
**Im Gemeindehaus Schröcken:** kostenlos

---

**Z** **ZAHNARZT.**  
**Dr. Petra Kuntzer**  
Brand 547, 6881 Mellau im Bregenzerwald | +43 5518 20444  
**Dr. Richard Scharf**  
Unterdorf 20, 6870 Bezaun im Bregenzerwald | +43 5514 3535  
**Dr. Kai Zöllner**  
Dorfstraße 55a, 6652 Elbigenalp im Lechtal | +43 5634 533 41

### **ZUGVERBINDUNGEN.**

Alle Informationen zu den Zugverbindungen finden Sie unter  
[www.oebb.at](http://www.oebb.at) | Bahnhöfe: siehe B

### **IMPRESSUM.**

**Herausgeber:** Warth-Schröcken Tourismus, Nr. 32, A-6767 Warth  
**Gestaltung:** comm.ag, Innsbruck  
**Bilder:** Warth-Schröcken Tourismus, Gemeinde Warth, Gemeinde Schröcken,  
Bregenzerwald Tourismus, Vorarlberg Tourismus, Musikverein Schröcken,  
Kulturverein uf m Tannberg, Verein Lechweg, Holzschopf.com – Jürgen Strolz,  
Alpenschule Widderstein – Christian Fritz, Alpenschule Schröcken – Josef Staggl,  
Guide Mathias Fritz, Outdoor Schule Arlberg Snowsports – Marcel Fetz, Sebastian  
Stiphout, Michael Meusburger, Klaus Kranebitter, Ratko Medienagentur, Media-  
lounge, Dietmar Walser, Alexander Kaiser, Florian Breitenberger

WARTH-SCHRÖCKEN  
TOURISMUS

BÜRO WARTH  
6767 Warth, Austria  
T +43 5583 3515-0  
F +43 5583 3515-6

BÜRO SCHRÖCKEN  
6888 Schröcken, Austria  
T +43 5519 267-0  
F +43 5519 267-5

info@warth-schroecken.com  
warth-schroecken.com

#WARTH-SCHRÖCKEN  
#ATEMDERBERGE

